CÔNG TY TNHH MTV TRẮC ĐỊA TÍN NGHĨA	**CỘNG HOÀ XÃ HỘI CHỦ NGHĨA VIỆT NAM**
	Độc lập - Tự do - Hạnh phúc
Số: 32/TB - TN	*Kon Tum, ngày 11 tháng 12 năm 2023*

THÔNG BÁO

"V/v Niêm yết công khai các thửa đất chưa xác định được chủ sử dụng đất của dự án: Nâng cấp mở rộng Tỉnh lộ 671 đoạn từ Km49+500 – Km52 *(giao với đường Hồ Chí Minh)*."

- Căn cứ Thông tư 25/2014/TT-BTNMT ngày 19 tháng 05 năm 2014 của Bộ Tài Nguyên và Môi Trường, quy định về bản đồ địa chính;

- Căn cứ Thông tư 33/2017/TT-BTNMT ngày 29 tháng 09 năm 2017 của Bộ Tài Nguyên và Môi Trường, quy định chi tiết nghị định số 01/2017/ND-CP ngày 06 tháng 01 năm 2017 của chính phủ sửa đổi, bổ sung một số nghị định quy định chi tiết thi hành luật đất đai và sửa đổi, bổ sung một số điều của các thông tư hướng dẫn thi hành luật đất đai;

- Quyết định số: 373/QD-UBND ngày 14/5/2021 của UBND tỉnh Kon Tum về việc giao triển khai chủ trương đầu tư dự án Nâng cấp mở rộng Tỉnh lộ 671 đoạn từ Km49+500 – Km52 *(giao với đường Hồ Chí Minh)*.

- Quyết định số: 680/QD-UBND ngày 30/12/2021 của UBND tỉnh Kon Tum về phê duyệt dự án Nâng cấp mở rộng Tỉnh lộ 671 đoạn từ Km49+500 – Km52 *(giao với đường Hồ Chí Minh)*.

- Quyết định số: 39/QD-UBND ngày 25/12/2022 của UBND tỉnh Kon Tum phê duyệt Kế hoạch lựa chọn nhà thầu xây dựng công trình Nâng cấp mở rộng Tỉnh lộ 671 đoạn từ Km49+500 – Km52 *(giao với đường Hồ Chí Minh)*.

- Căn cứ hợp đồng số: 30/2022/HD-TV ngày 10/6/2022 Tư vấn đo đạc chỉnh lý bản đồ địa chính phục vụ công tác bồi thường, giải phóng mặt bằng, thu hồi chuyển mục đích sử dụng đất để xây dựng công trình: Nâng cấp mở rộng Tỉnh lộ 671 đoạn từ Km49+500 – Km52 *(giao với đường Hồ Chí Minh)*.

1. Nội dung niêm yết công khai gồm:

1.1. Phường Lê Lợi:

a. Thông báo niêm yết công khai danh sách các thửa đất của hộ gia đình cá nhân vắng chủ sử dụng đất thuộc các tờ bản đồ địa chính tỷ lệ 1/1000 có số hiệu Tờ số 10 (587551-9-a); Tờ số 11 (587551-9-b), Tờ số 16 (587551-9-c) bị ảnh hưởng trong khu vực dự án: Nâng cấp mở rộng Tỉnh lộ 671 đoạn từ Km49+500 – Km52 *(giao với đường Hồ Chí Minh)*.

b. Địa điểm niêm yết công khai thông báo: UBND phường Lê Lợi, nhà văn hóa thôn, nơi có đất bị ảnh hưởng trong khu vực dự án.

- Để các tổ chức, hộ gia đình, cá nhân có đất bị ảnh hưởng trong khu vực công trình đến kiểm tra ký xác nhận phiếu kết quả đo đạc hiện trạng thửa đất.

1.2. Xã Chư Hreng:

a. Thông báo niêm yết công khai danh sách các thửa đất của hộ gia đình cá nhân vắng chủ sử dụng đất thuộc các tờ bản đồ địa chính tỷ lệ 1/2000 có số hiệu Tờ số 6(584551-3); Tờ số 7 (584554-1) bị ảnh hưởng trong khu vực dự án: Nâng cấp mở rộng Tỉnh lộ 671 đoạn từ Km49+500 – Km52 *(giao với đường Hồ Chí Minh).*

b. Địa điểm niêm yết công khai thông báo: UBND xã Chư Hreng, nhà văn hóa thôn, nơi có đất bị ảnh hưởng trong khu vực dự án.

- Để các tổ chức, hộ gia đình, cá nhân có đất bị ảnh hưởng trong khu vực công trình đến kiểm tra ký xác nhận phiếu kết quả đo đạc hiện trạng thửa đất.

1.3. Thời gian niêm yết công khai là 15 ngày liên tục, kể từ ngày 11./.10./2023 đến ngày 25./.10./2023.

Nay đơn vị đo đạc chuyển danh sách các thửa đất vắng chủ, kèm theo Bản mô tả ranh giới, mốc giới thửa đất đã lập đến Ủy ban nhân dân cấp xã (phường) để xác nhận vắng mặt và thông báo trên loa truyền thanh của cấp xã, niêm yết công khai tại trụ sở Ủy ban nhân dân cấp xã để người sử dụng đất biết đến kiểm tra và ký xác nhận phiếu kết quả đo đạc hiện trạng thửa đất bị ảnh hưởng trong khu vực đo đạc thành lập bản đồ địa chính phục vụ công tác thu hồi, bồi thường, GPMB dự án: Nâng cấp mở rộng Tỉnh lộ 671 đoạn từ Km49+500 – Km52 *(giao với đường Hồ Chí Minh).*

Mọi ý kiến đóng góp, phản ánh xin gửi về Công Ty TNHH MTV Trắc địa Tín Nghĩa, địa chỉ: 69 Nguyễn Viết Xuân, phường Thắng Lợi, TP. Kon Tum, tỉnh Kon Tum *(số điện thoại liên hệ 0966370079 D/c Vinh)* để kiểm tra và hoàn thiện theo quy định.

Nơi nhận:
- UBND phường Lê Lợi;
- UBND xã Chư Hreng;
- Các tổ chức, hộ gia đình, cá nhân bị ảnh hưởng;
- Lưu VT.

CÔNG TY TNHH MTV
TRẮC ĐỊA TÍN NGHĨA

CÔNG TY TNHH MTV TRẮC ĐỊA TÍN NGHĨA
M.S.D.N: 6101280259-C.T.T.N.H.H
TỈNH KON TUM

PHÓ GIÁM ĐỐ
Lê Hồng Tố

DANH SÁCH CÁC THỬA ĐẤT CHƯA XÁC ĐỊNH ĐƯỢC CHỦ SỬ DỤNG ĐẤT

CÔNG TRÌNH: NÂNG CẤP MỞ RỘNG TỈNH LỘ 671 ĐOẠN TỪ KM49+500-KM52 (GIAO ĐƯỜNG HỒ CHÍ MINH)

ĐỊA ĐIỂM: XÃ CHƯ HRENG, THÀNH PHỐ KON TUM, TỈNH KON TUM

STT	Tên chủ sử dụng đất	Tờ bản đồ số	Thửa số	Mục đích sử dụng đất theo hiện trạng SDĐ	Diện tích thửa chỉnh lý (m2)	Diện tích ảnh hưởng (m2)	Diện tích ảnh hưởng năm 2009 (m2)	Địa chỉ thửa đất	Địa chỉ chủ sử dụng	Ghi chú
1	Vắng chủ	6	1030	ONT+NHK	182.4	182.4	0.0	Xã Chư Hreng		
2	Vắng chủ	6	1031	ONT+NHK	181.2	156.6	0.0	Xã Chư Hreng		
3	Vắng chủ	6	1032	ONT+NHK	195.8	169.1	0.0	Xã Chư Hreng		
4	Vắng chủ	6	1083	NHK	192.4	188.4	0.0	Xã Chư Hreng		
5	Vắng chủ	6	1085	NHK	174.6	174.6	0.0	Xã Chư Hreng		
6	Vắng chủ	6	1087	NHK	162.5	151.1	0.0	Xã Chư Hreng		
7	Vắng chủ	7	293	ONT+NHK	414.2	124.2	0.0	Xã Chư Hreng		
8	Vắng Chủ	7	332	ONT+NHK	856.8	49.9	0.0	Xã Chư Hreng		
9	Vắng chủ	7	633	ONT+NHK	262.8	46.4	0.0	Xã Chư Hreng		
10	Vắng chủ	7	645	ONT+NHK	396.1	60.1	0.0	Xã Chư Hreng		
11	Vắng chủ	7	700	ONT+NHK	564.5	86.9	0.4	Xã Chư Hreng		

CỘNG HÒA XÃ HỘI CHỦ NGHĨA VIỆT NAM
Độc lập - Tự do - Hạnh phúc

BẢN MÔ TẢ
RANH GIỚI, MỐC GIỚI THỬA ĐẤT

Ngày ..... tháng ... năm 2023, Công ty TNHH MTV Trắc địa Tín Nghĩa đã tiến hành đo đạc, mốc giới thửa đất tại thực địa của ông(bà): .....
xác định ranh giới, đang sử dụng đất tại ...*Xã CIIuIIreng, thành phố Kon Tum, tỉnh Kon Tum*.....
Sau khi xem xét hiện trạng về sử dụng đất và ý kiến thống nhất của những người sử dụng đất liền kề, Công ty TNHH MTV Trắc địa Tín Nghĩa đã đo đạc, xác định ranh giới, mốc giới sử dụng đất và lập bản mô tả ranh giới,mốc giới sử dụng đất như sau:

SƠ HỌA RANH GIỚI, MỐC GIỚI THỬA ĐẤT

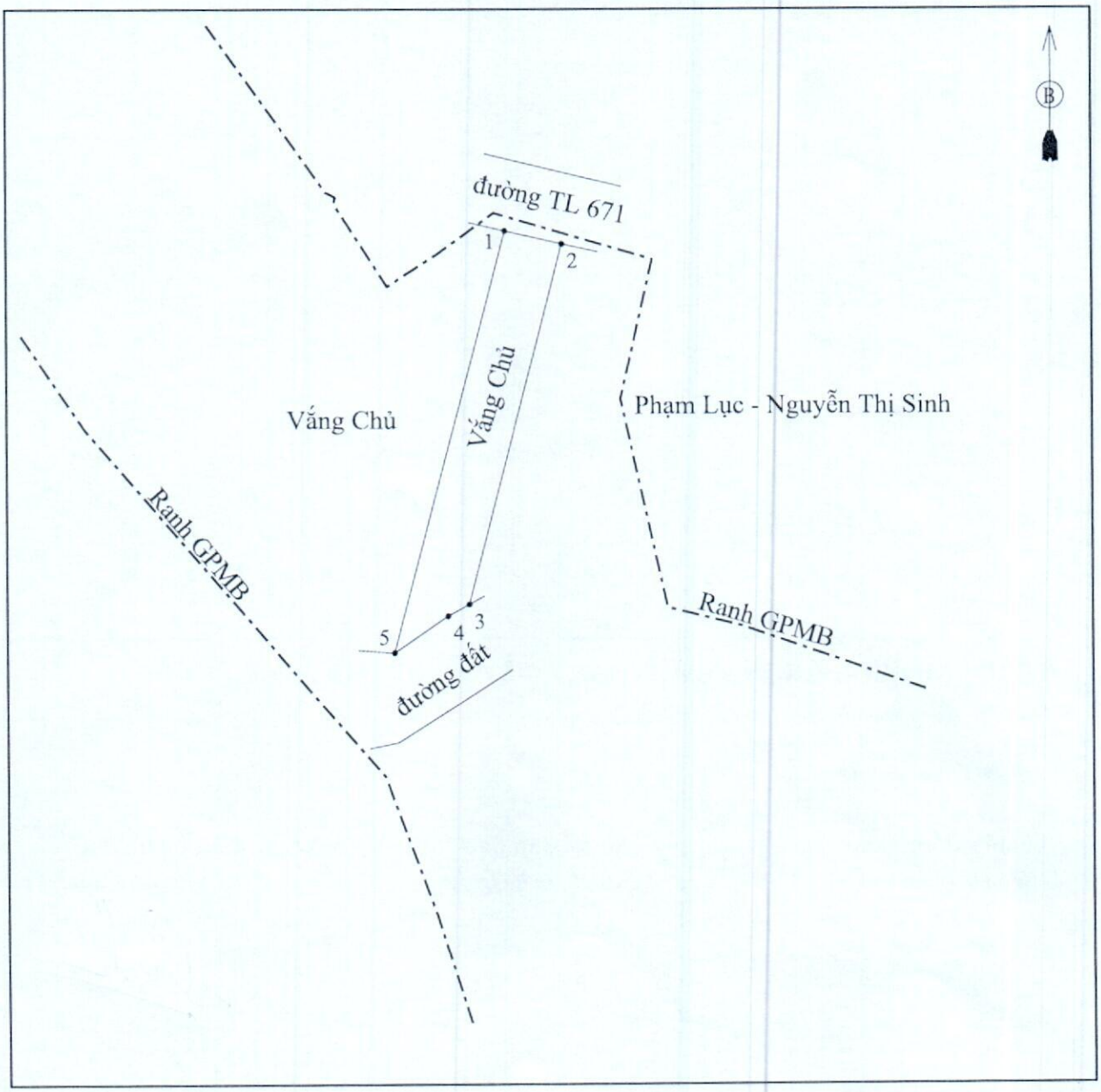

MÔ TẢ CHI TIẾT MỐC GIỚI, RANH GIỚI THỬA ĐẤT

.....

.....

.....

.....

.....

.....

.....

.....

Người sử dụng đất hoặc chủ quản lý đất liền kề ký xác nhận ranh giới, mốc giới sử dụng đất:

STT	Tên người sử dụng đất, chủ quản lý đất liền kề	Đồng ý *(Ký tên)*	Không đồng ý	
			Lý do không đồng ý	*Ký tên*
1	UBND xã ChưHreng			
2	Phạm Lục - Nguyễn Thị Sinh			
3				

TÌNH HÌNH BIẾN ĐỘNG RANH GIỚI THỬA ĐẤT TỪ KHI CẤP GCN (NẾU CÓ)

.....

.....

.....

Người sử dụng đất	Người dẫn đạc	Cán bộ đo đạc
(Ký, ghi rõ họ tên)	*(Ký, ghi rõ họ tên)*	*(Ký, ghi rõ họ tên)*
		Hồ Quang Vinh

CỘNG HÒA XÃ HỘI CHỦ NGHĨA VIỆT NAM
Độc lập - Tự do - Hạnh phúc

BẢN MÔ TẢ
RANH GIỚI, MỐC GIỚI THỬA ĐẤT

Ngày ..... tháng ... năm 2023, Công ty TNHH MTV Trắc địa Tín Nghĩa đã tiến hành đo đạc, mốc giới thửa đất tại thực địa của ông(bà): .....
xác định ranh giới, đang sử dụng đất tại ...*Xã CHưHreng, thành phố Kon Tum, tỉnh Kon Tum*.....
Sau khi xem xét hiện trạng về sử dụng đất và ý kiến thống nhất của những người sử dụng đất liền kề, Công ty TNHH MTV Trắc địa Tín Nghĩa đã đo đạc, xác định ranh giới, mốc giới sử dụng đất và lập bản mô tả ranh giới,mốc giới sử dụng đất như sau:

SƠ HỌA RANH GIỚI, MỐC GIỚI THỬA ĐẤT

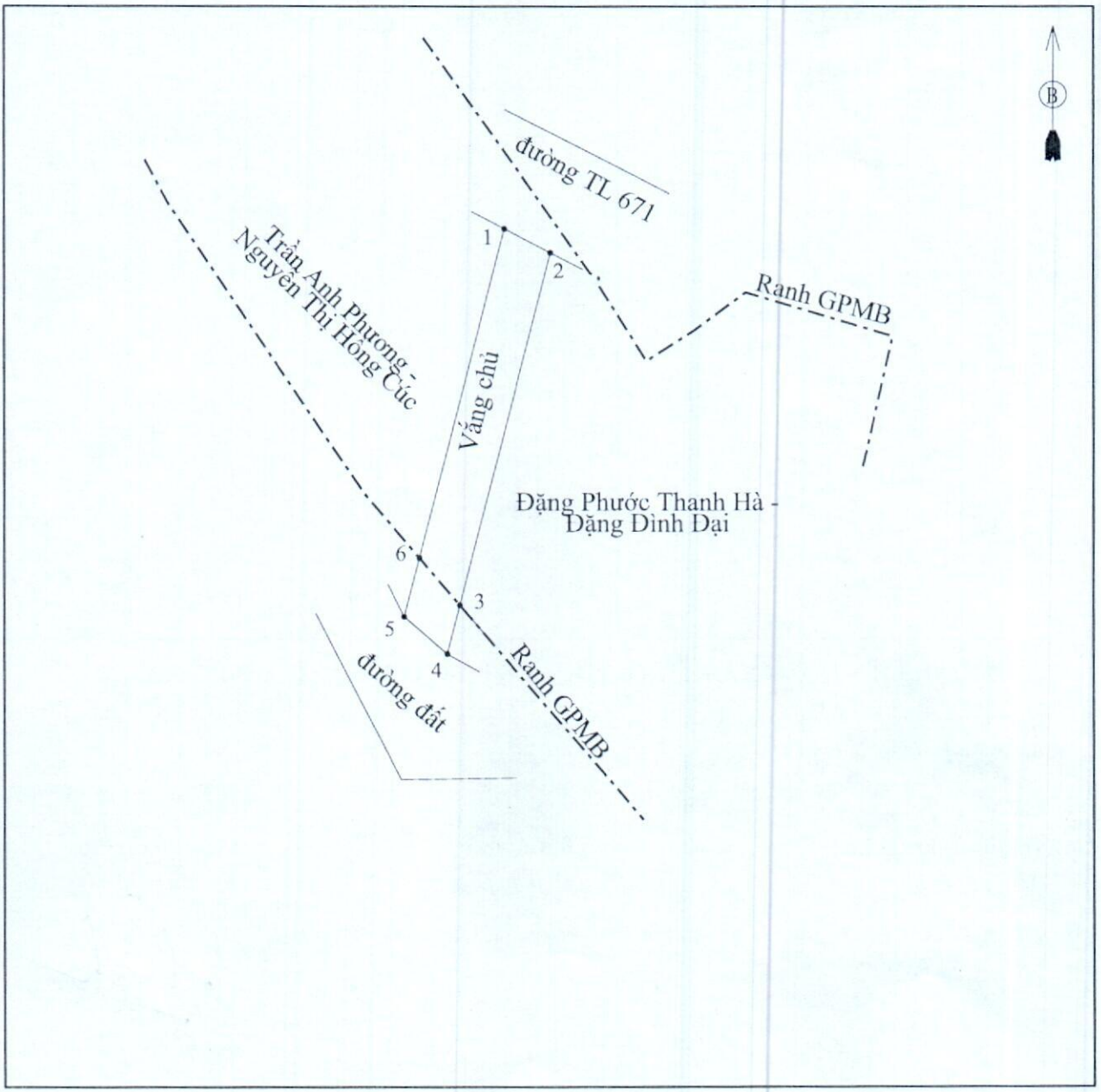

MÔ TẢ CHI TIẾT MỐC GIỚI, RANH GIỚI THỬA ĐẤT

.....

.....

.....

.....

.....

.....

.....

.....

Người sử dụng đất hoặc chủ quản lý đất liền kề ký xác nhận ranh giới, mốc giới sử dụng đất:

STT	Tên người sử dụng đất, chủ quản lý đất liền kề	Đồng ý *(Ký tên)*	Không đồng ý	
			Lý do không đồng ý	*Ký tên*
1	Trần Anh Phượng - Nguyễn Thị Hồng Cúc			
2	Đặng Phước Thanh Hà - Đặng Đình Đại			
3	UBND xã ChưIrcng			
4				

TÌNH HÌNH BIẾN ĐỘNG RANH GIỚI THỬA ĐẤT TỪ KHI CẤP GCN (NẾU CÓ)

.....

.....

.....

Người sử dụng đất	Người dẫn đạc	Cán bộ đo đạc
(Ký, ghi rõ họ tên)	*(Ký, ghi rõ họ tên)*	*(Ký, ghi rõ họ tên)*
		Hồ Quang Vinh

CỘNG HÒA XÃ HỘI CHỦ NGHĨA VIỆT NAM
Độc lập - Tự do - Hạnh phúc

BẢN MÔ TẢ
RANH GIỚI, MỐC GIỚI THỬA ĐẤT

Ngày ..... tháng ... năm 2023, Công ty TNHH MTV Trắc địa Tín Nghĩa đã tiến hành đo đạc, mốc giới thửa đất tại thực địa của ông(bà): .....
xác định ranh giới, đang sử dụng đất tại ...*Xã CHưHreng, thành phố Kon Tum, tỉnh Kon Tum*.....
Sau khi xem xét hiện trạng về sử dụng đất và ý kiến thống nhất của những người sử dụng đất liền kề, Công ty TNHH MTV Trắc địa Tín Nghĩa đã đo đạc, xác định ranh giới, mốc giới sử dụng đất và lập bản mô tả ranh giới,mốc giới sử dụng đất như sau:

SƠ HỌA RANH GIỚI, MỐC GIỚI THỬA ĐẤT

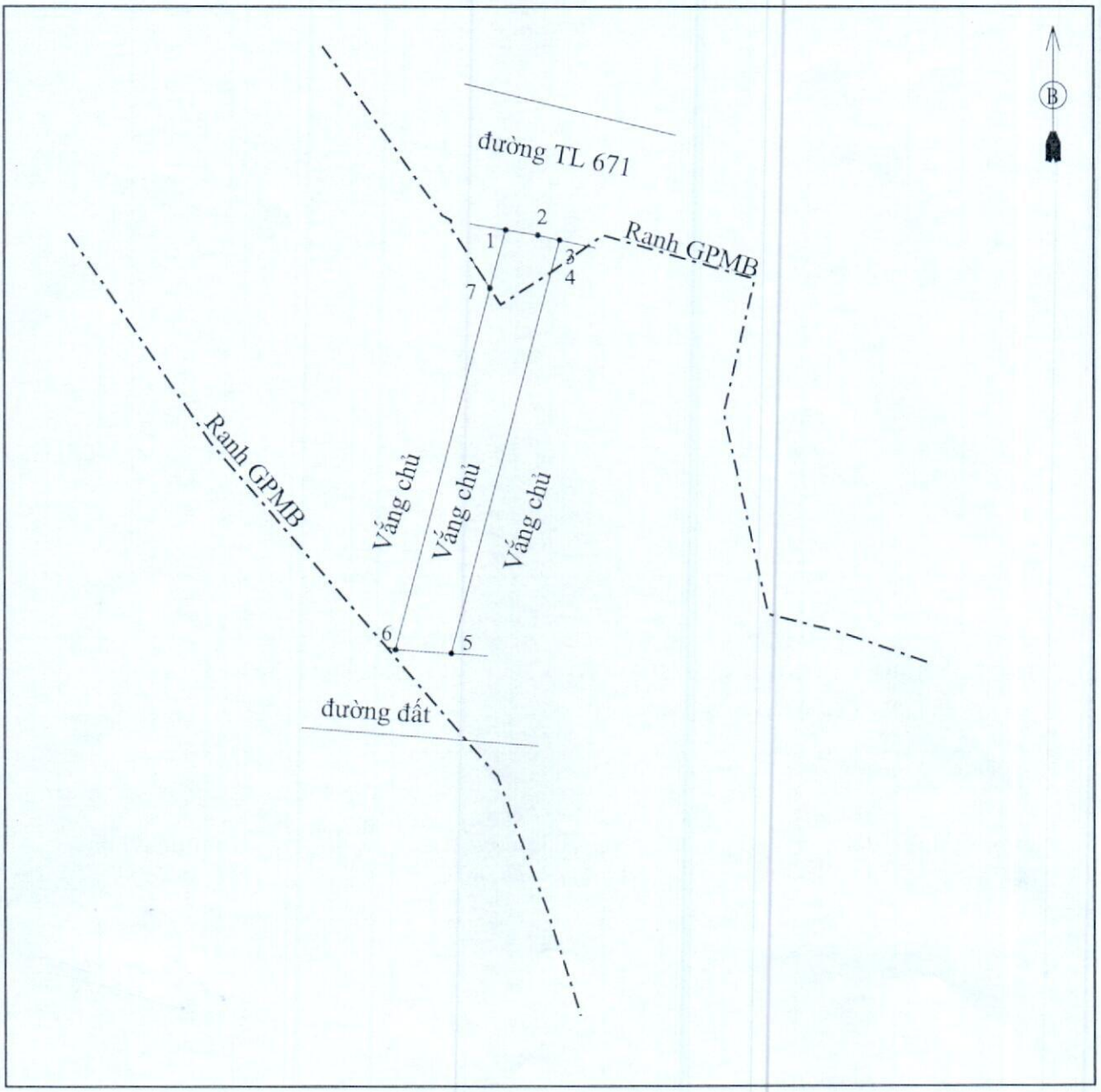

MÔ TẢ CHI TIẾT MỐC GIỚI, RANH GIỚI THỬA ĐẤT

.....

.....

.....

.....

.....

.....

.....

.....

Người sử dụng đất hoặc chủ quản lý đất liền kề ký xác nhận ranh giới, mốc giới sử dụng đất:

STT	Tên người sử dụng đất, chủ quản lý đất liền kề	Đồng ý *(Ký tên)*	Không đồng ý	
			Lý do không đồng ý	*Ký tên*
1	UBND xã ChưHreng			
2				
3				
4				

TÌNH HÌNH BIẾN ĐỘNG RANH GIỚI THỬA ĐẤT TỪ KHI CẤP GCN (NẾU CÓ)

.....

.....

.....

Người sử dụng đất	Người dẫn đạc	Cán bộ đo đạc
(Ký, ghi rõ họ tên)	*(Ký, ghi rõ họ tên)*	*(Ký, ghi rõ họ tên)*
		Hồ Quang Vinh

CỘNG HÒA XÃ HỘI CHỦ NGHĨA VIỆT NAM
Độc lập - Tự do - Hạnh phúc

BẢN MÔ TẢ
RANH GIỚI, MỐC GIỚI THỬA ĐẤT

Ngày ..... tháng ... năm 2023, Công ty TNHH MTV Trắc địa Tín Nghĩa đã tiến hành đo đạc, mốc giới thửa đất tại thực địa của ông(bà): .....
xác định ranh giới, dang sử dụng đất tại ...*Xã CIluIIreng, thành phố Kon Tum, tỉnh Kon Tum*.....
Sau khi xem xét hiện trạng về sử dụng đất và ý kiến thống nhất của những người sử dụng đất liền kề, Công ty TNHH MTV Trắc địa Tín Nghĩa đã đo đạc, xác định ranh giới, mốc giới sử dụng đất và lập bản mô tả ranh giới,mốc giới sử dụng đất như sau:

SƠ HỌA RANH GIỚI, MỐC GIỚI THỬA ĐẤT

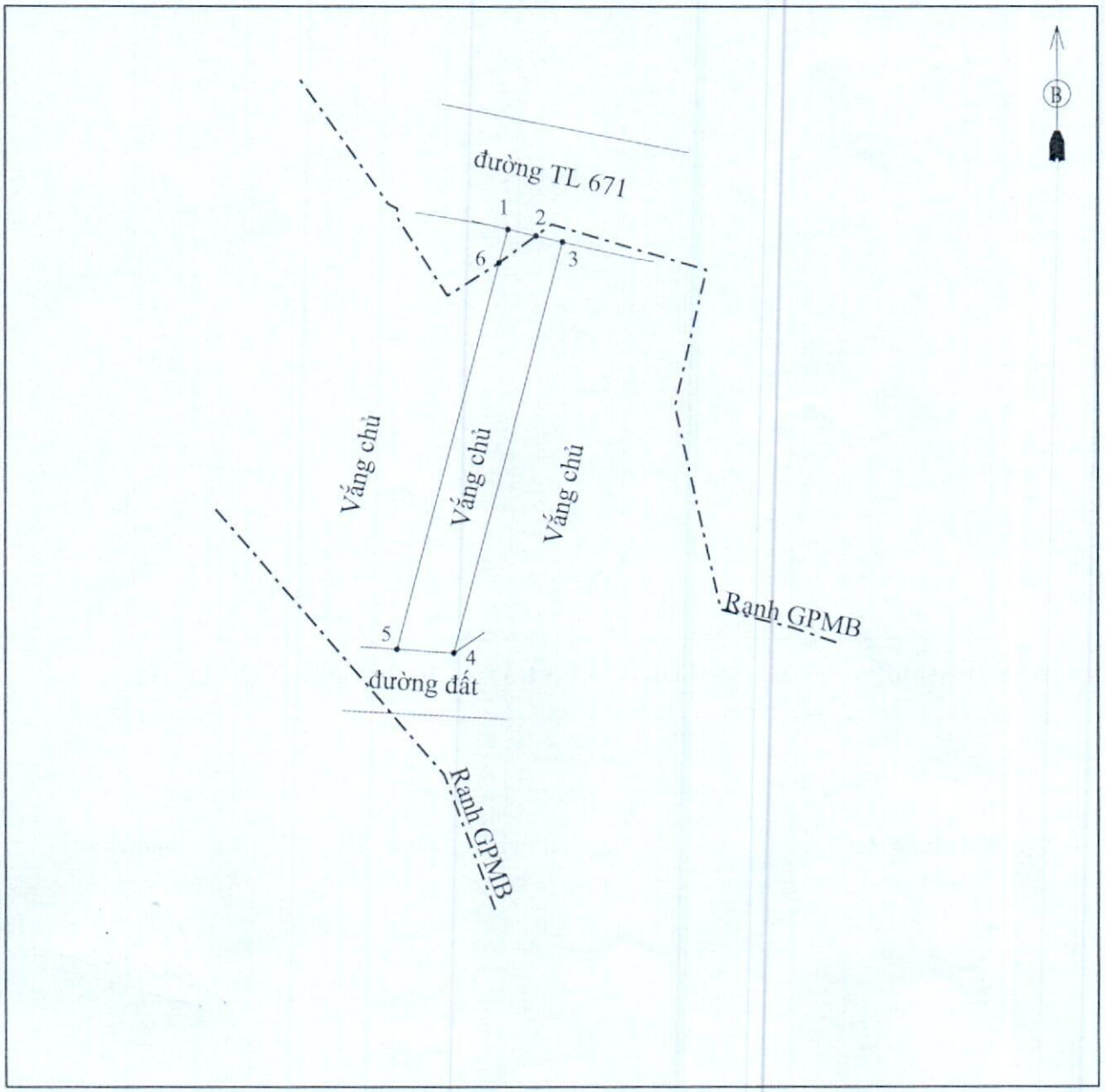

MÔ TẢ CHI TIẾT MỐC GIỚI, RANH GIỚI THỬA ĐẤT

.....

.....

.....

.....

.....

.....

.....

.....

Người sử dụng đất hoặc chủ quản lý đất liền kề ký xác nhận ranh giới, mốc giới sử dụng đất:

STT	Tên người sử dụng đất, chủ quản lý đất liền kề	Đồng ý *(Ký tên)*	Không đồng ý	
			Lý do không đồng ý	*Ký tên*
1	UBND xã ChưHreng			
2				
3				

TÌNH HÌNH BIẾN ĐỘNG RANH GIỚI THỬA ĐẤT TỪ KHI CẤP GCN (NẾU CÓ)

.....

.....

.....

Người sử dụng đất	Người dẫn đạc	Cán bộ đo đạc
(Ký, ghi rõ họ tên)	*(Ký, ghi rõ họ tên)*	*(Ký, ghi rõ họ tên)*
		Hồ Quang Vinh

CỘNG HÒA XÃ HỘI CHỦ NGHĨA VIỆT NAM
Độc lập - Tự do - Hạnh phúc

BẢN MÔ TẢ
RANH GIỚI, MỐC GIỚI THỬA ĐẤT

Ngày ..... tháng ... năm 2023, Công ty TNHH MTV Trắc địa Tín Nghĩa đã tiến hành đo đạc, mốc giới thửa đất tại thực địa của ông(bà): .....
xác định ranh giới, dang sử dụng dất tại ...*Xã CIIuIIreng, thành phố Kon Tum, tỉnh Kon Tum*.....
Sau khi xem xét hiện trạng về sử dụng đất và ý kiến thống nhất của những người sử dụng đất liền kề, Công ty TNHH MTV Trắc địa Tín Nghĩa đã đo đạc, xác định ranh giới, mốc giới sử dụng đất và lập bản mô tả ranh giới,mốc giới sử dụng đất như sau:

SƠ HỌA RANH GIỚI, MỐC GIỚI THỬA ĐẤT

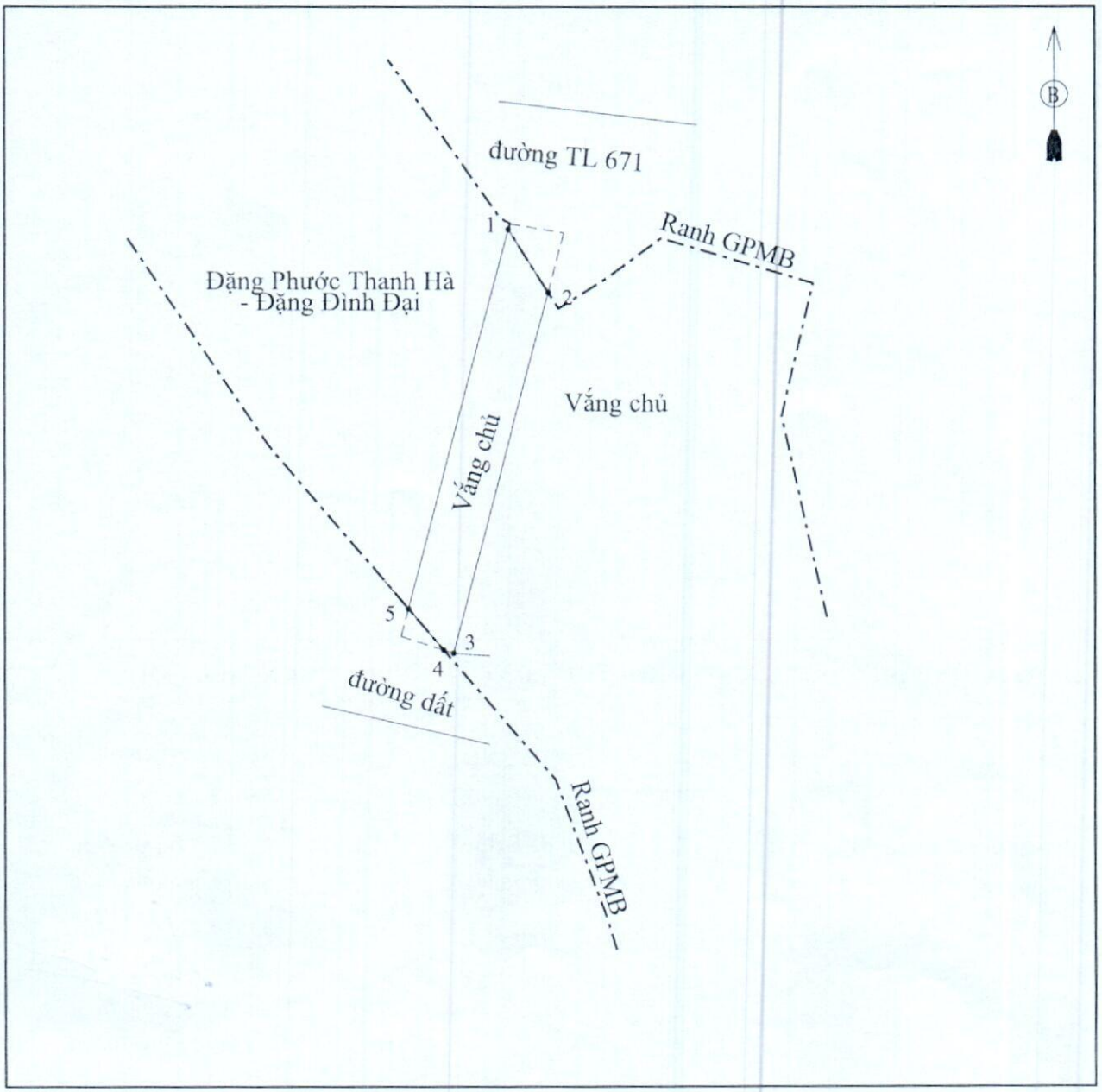

MÔ TẢ CHI TIẾT MỐC GIỚI, RANH GIỚI THỬA ĐẤT

.....

.....

.....

.....

.....

.....

.....

.....

Người sử dụng đất hoặc chủ quản lý đất liền kề ký xác nhận ranh giới, mốc giới sử dụng đất:

STT	Tên người sử dụng đất, chủ quản lý đất liền kề	Đồng ý *(Ký tên)*	Không đồng ý	
			Lý do không đồng ý	*Ký tên*
1	Đặng Phước Thanh Hà - Đặng Dình Dại			
2	UBND xã ChưHreng			

TÌNH HÌNH BIẾN ĐỘNG RANH GIỚI THỬA ĐẤT TỪ KHI CẤP GCN (NẾU CÓ)

.....

.....

.....

Người sử dụng đất	Người dẫn đạc	Cán bộ đo đạc
(Ký, ghi rõ họ tên)	*(Ký, ghi rõ họ tên)*	*(Ký, ghi rõ họ tên)*
		Hồ Quang Vinh

CỘNG HÒA XÃ HỘI CHỦ NGHĨA VIỆT NAM
Độc lập - Tự do - Hạnh phúc

BẢN MÔ TẢ
RANH GIỚI, MỐC GIỚI THỬA ĐẤT

Ngày ..... tháng ... năm 2023, Công ty TNHH MTV Trắc địa Tín Nghĩa đã tiến hành đo đạc, mốc giới thửa đất tại thực địa của ông(bà): .....
xác định ranh giới, đang sử dụng đất tại ...*Xã CIIuIIreng, thành phố Kon Tum, tỉnh Kon Tum*.....
Sau khi xem xét hiện trạng về sử dụng đất và ý kiến thống nhất của những người sử dụng đất liền kề, Công ty TNHH MTV Trắc địa Tín Nghĩa đã đo đạc, xác định ranh giới, mốc giới sử dụng đất và lập bản mô tả ranh giới,mốc giới sử dụng đất như sau:

SƠ HỌA RANH GIỚI, MỐC GIỚI THỬA ĐẤT

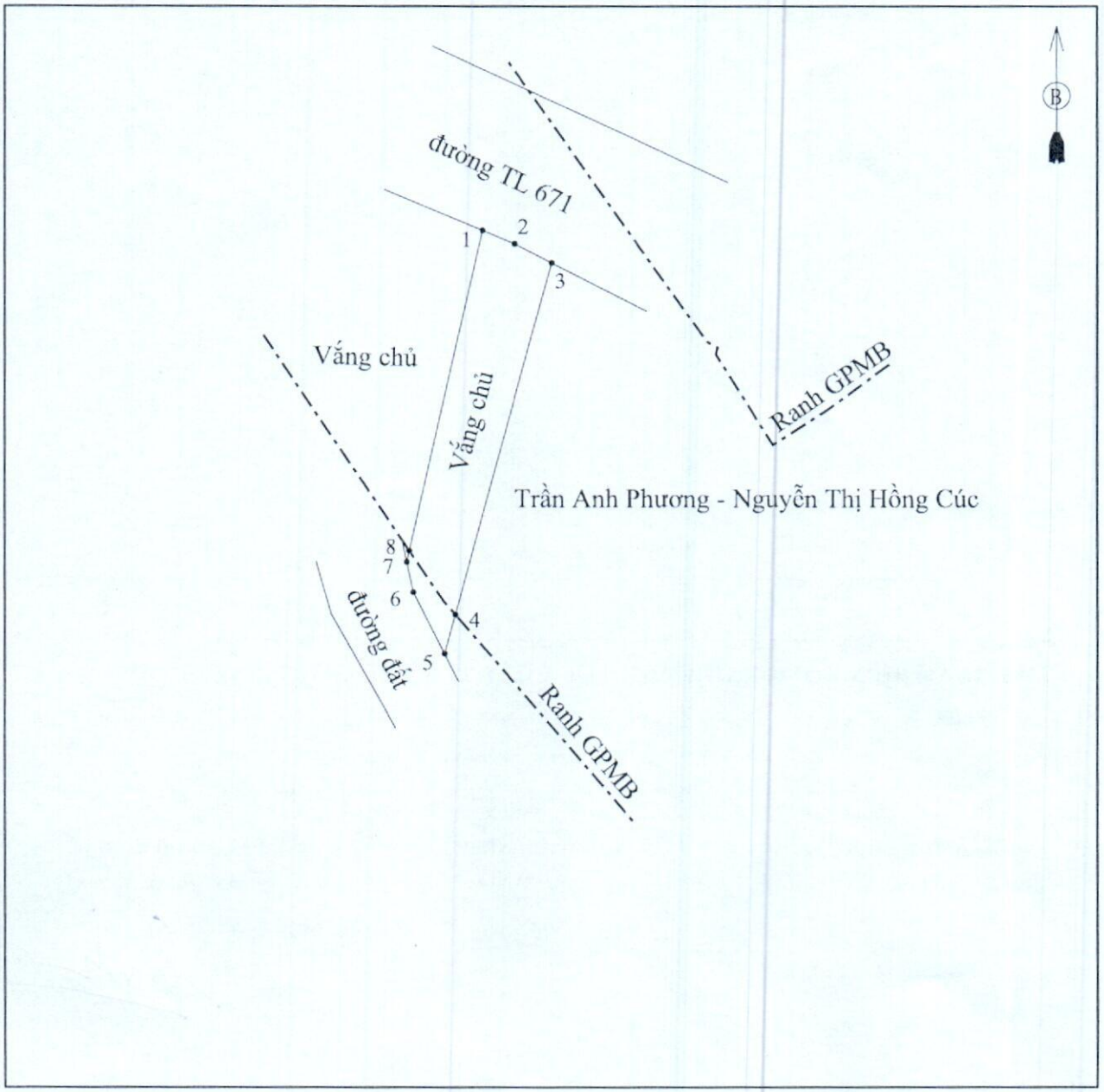

MÔ TẢ CHI TIẾT MỐC GIỚI, RANH GIỚI THỬA ĐẤT

.....

.....

.....

.....

.....

.....

.....

.....

Người sử dụng đất hoặc chủ quản lý đất liền kề ký xác nhận ranh giới, mốc giới sử dụng đất:

STT	Tên người sử dụng đất, chủ quản lý đất liền kề	Đồng ý *(Ký tên)*	Không đồng ý	
			Lý do không đồng ý	*Ký tên*
1	UBND xã ChưHreng			
2	Trần Anh Phượng - Nguyễn Thị Hồng Cúc			
3				

TÌNH HÌNH BIẾN ĐỘNG RANH GIỚI THỬA ĐẤT TỪ KHI CẤP GCN (NẾU CÓ)

.....

.....

.....

Người sử dụng đất	Người dẫn đạc	Cán bộ đo đạc
(Ký, ghi rõ họ tên)	*(Ký, ghi rõ họ tên)*	*(Ký, ghi rõ họ tên)*
		Hồ Quang Vinh

CỘNG HÒA XÃ HỘI CHỦ NGHĨA VIỆT NAM
Độc lập - Tự do - Hạnh phúc

BẢN MÔ TẢ
RANH GIỚI, MỐC GIỚI THỬA ĐẤT

Ngày ..... tháng ... năm 2023, Công ty TNHH MTV Trắc địa Tín Nghĩa đã tiến hành đo đạc, mốc giới thửa đất tại thực địa của ông(bà): .....
xác định ranh giới, dang sử dụng đất tại ...*Xã ChuHreng, thành phố Kon Tum, tỉnh Kon Tum*.....
Sau khi xem xét hiện trạng về sử dụng đất và ý kiến thống nhất của những người sử dụng đất liền kề, Công ty TNHH MTV Trắc địa Tín Nghĩa đã đo đạc, xác định ranh giới, mốc giới sử dụng đất và lập bản mô tả ranh giới,mốc giới sử dụng đất như sau:

SƠ HỌA RANH GIỚI, MỐC GIỚI THỬA ĐẤT

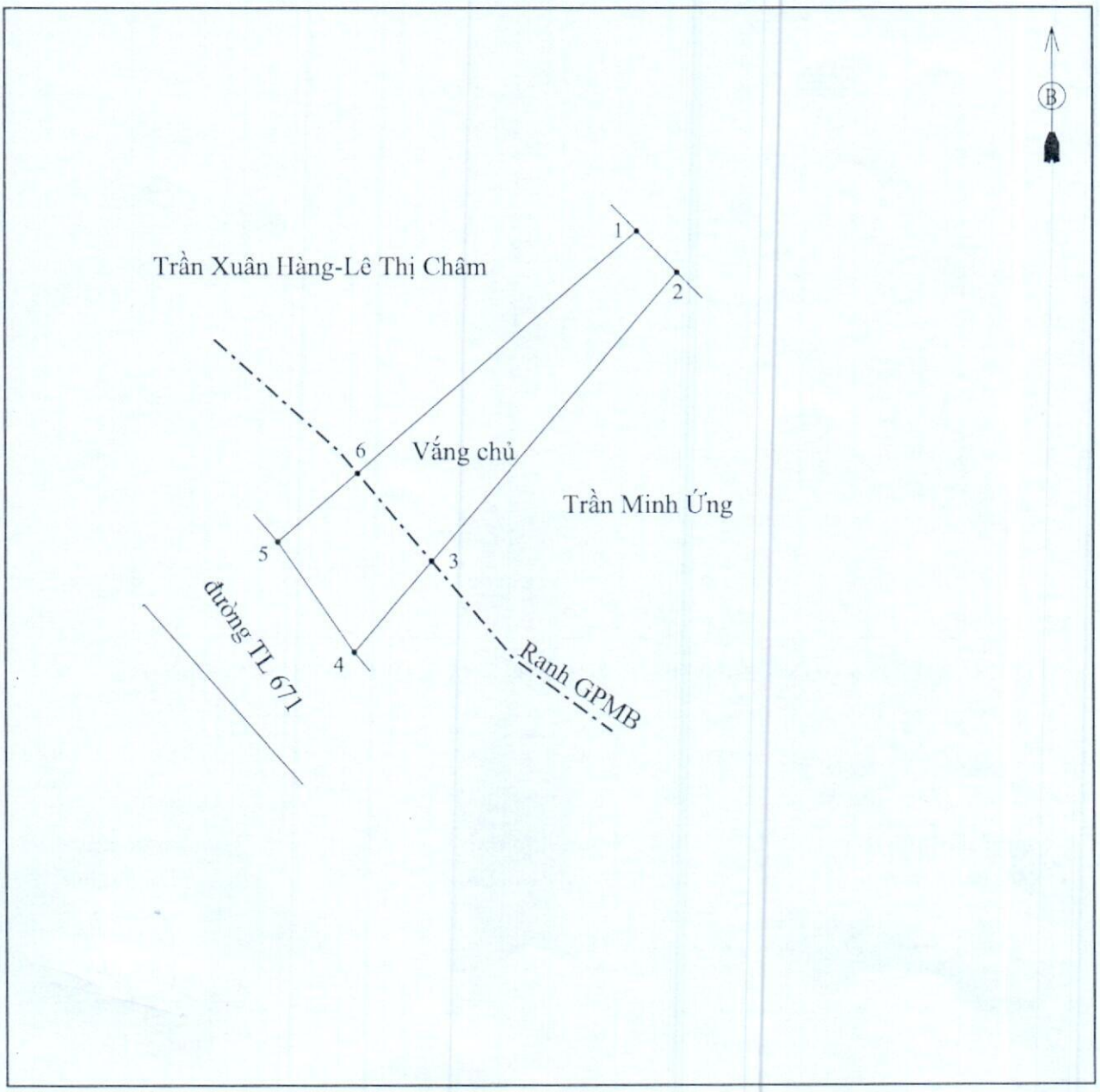

MÔ TẢ CHI TIẾT MỐC GIỚI, RANH GIỚI THỬA ĐẤT

.....

.....

.....

.....

.....

.....

.....

.....

Người sử dụng đất hoặc chủ quản lý đất liền kề ký xác nhận ranh giới, mốc giới sử dụng đất:

STT	Tên người sử dụng đất, chủ quản lý đất liền kề	Đồng ý *(Ký tên)*	Không đồng ý	
			Lý do không đồng ý	*Ký tên*
1	Trần Xuân Hàng-Lê Thị Châm			
2	Trần Minh Ứng			
3	UBND xã			

TÌNH HÌNH BIẾN ĐỘNG RANH GIỚI THỬA ĐẤT TỪ KHI CẤP GCN (NẾU CÓ)

.....

.....

.....

Người sử dụng đất	Người dẫn đạc	Cán bộ đo đạc
(Ký, ghi rõ họ tên)	*(Ký, ghi rõ họ tên)*	*(Ký, ghi rõ họ tên)*
		Hồ Quang Vinh

CỘNG HÒA XÃ HỘI CHỦ NGHĨA VIỆT NAM
Độc lập - Tự do - Hạnh phúc

BẢN MÔ TẢ
RANH GIỚI, MỐC GIỚI THỬA ĐẤT

Ngày ..... tháng ... năm 2023, Công ty TNHH MTV Trắc địa Tín Nghĩa đã tiến hành đo đạc, mốc giới thửa đất tại thực địa của ông(bà): .....
xác định ranh giới, đang sử dụng đất tại ...*Xã ChuHreng, thành phố Kon Tum, tỉnh Kon Tum*.....
Sau khi xem xét hiện trạng về sử dụng đất và ý kiến thống nhất của những người sử dụng đất liền kề, Công ty TNHH MTV Trắc địa Tín Nghĩa đã đo đạc, xác định ranh giới, mốc giới sử dụng đất và lập bản mô tả ranh giới,mốc giới sử dụng đất như sau:

SƠ HỌA RANH GIỚI, MỐC GIỚI THỬA ĐẤT

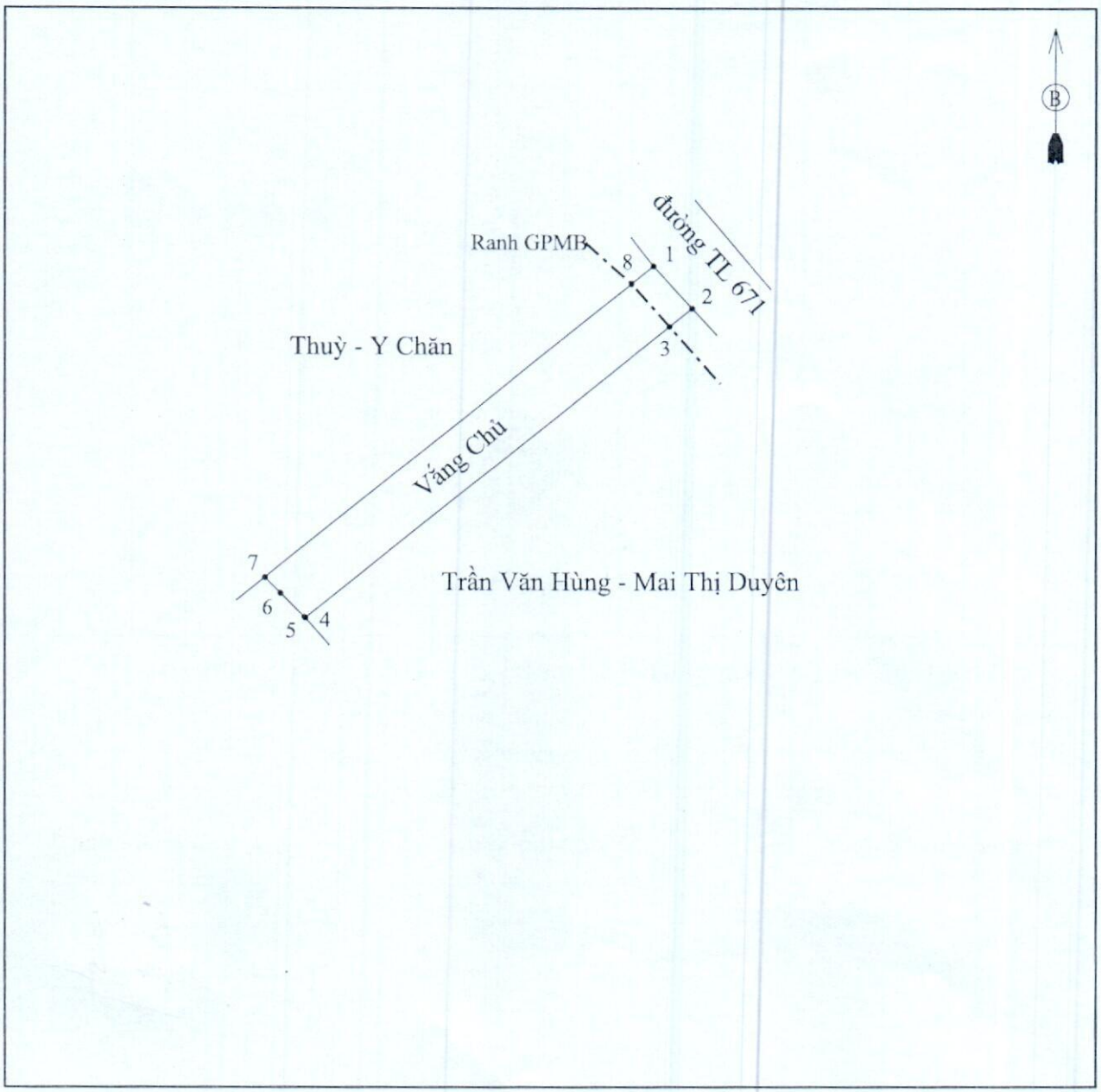

MÔ TẢ CHI TIẾT MỐC GIỚI, RANH GIỚI THỬA ĐẤT

.....

.....

.....

.....

.....

.....

.....

.....

Người sử dụng đất hoặc chủ quản lý đất liền kề ký xác nhận ranh giới, mốc giới sử dụng đất:

STT	Tên người sử dụng đất, chủ quản lý đất liền kề	Đồng ý *(Ký tên)*	Không đồng ý	
			Lý do không đồng ý	*Ký tên*
1	Trần Văn Hùng - Mai Thị Duyên			
2	Thuỳ - Y Chăn			
3	UBND xã ChưHreng			

TÌNH HÌNH BIẾN ĐỘNG RANH GIỚI THỬA ĐẤT TỪ KHI CẤP GCN (NẾU CÓ)

.....

.....

.....

Người sử dụng đất	Người dẫn đạc	Cán bộ đo đạc
(Ký, ghi rõ họ tên)	*(Ký, ghi rõ họ tên)*	*(Ký, ghi rõ họ tên)*
		Hồ Quang Vinh

CỘNG HÒA XÃ HỘI CHỦ NGHĨA VIỆT NAM
Độc lập - Tự do - Hạnh phúc

BẢN MÔ TẢ
RANH GIỚI, MỐC GIỚI THỬA ĐẤT

Ngày ..... tháng ... năm 2023, Công ty TNHH MTV Trắc địa Tín Nghĩa đã tiến hành đo đạc, mốc giới thửa đất tại thực địa của ông(bà): .....
xác định ranh giới, dang sử dụng đất tại ...*Xã ChuHreng, thành phố Kon Tum, tỉnh Kon Tum*.....
Sau khi xem xét hiện trạng về sử dụng đất và ý kiến thống nhất của những người sử dụng đất liền kề, Công ty TNHH MTV Trắc địa Tín Nghĩa đã đo đạc, xác định ranh giới, mốc giới sử dụng đất và lập bản mô tả ranh giới,mốc giới sử dụng đất như sau:

SƠ HỌA RANH GIỚI, MỐC GIỚI THỬA ĐẤT

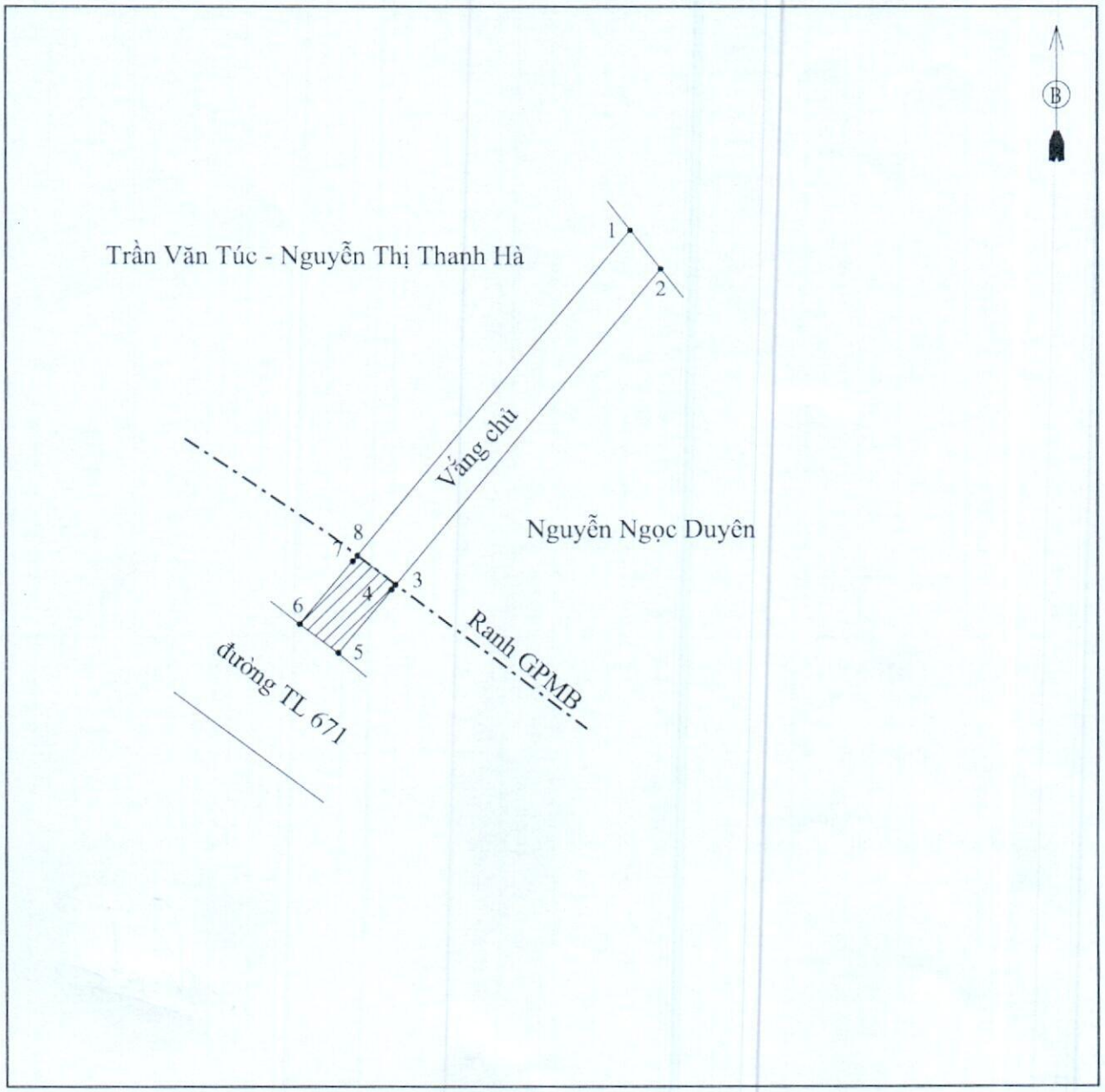

MÔ TẢ CHI TIẾT MỐC GIỚI, RANH GIỚI THỬA ĐẤT

.....

.....

.....

.....

.....

.....

.....

.....

Người sử dụng đất hoặc chủ quản lý đất liền kề ký xác nhận ranh giới, mốc giới sử dụng đất:

STT	Tên người sử dụng đất, chủ quản lý đất liền kề	Đồng ý *(Ký tên)*	Không đồng ý	
			Lý do không đồng ý	*Ký tên*
1	Trần Văn Túc - Nguyễn Thị Thanh Hà			
2	Nguyễn Ngọc Duyên			
3	UBND xã ChưHreng			

TÌNH HÌNH BIẾN ĐỘNG RANH GIỚI THỬA ĐẤT TỪ KHI CẤP GCN (NẾU CÓ)

.....

.....

.....

Người sử dụng đất	Người dẫn đạc	Cán bộ đo đạc
(Ký, ghi rõ họ tên)	*(Ký, ghi rõ họ tên)*	*(Ký, ghi rõ họ tên)*
		Hồ Quang Vinh

CỘNG HÒA XÃ HỘI CHỦ NGHĨA VIỆT NAM
Độc lập - Tự do - Hạnh phúc

BẢN MÔ TẢ
RANH GIỚI, MỐC GIỚI THỬA ĐẤT

Ngày ..... tháng ... năm 2023, Công ty TNHH MTV Trắc địa Tín Nghĩa đã tiến hành đo đạc, mốc giới thửa đất tại thực địa của ông(bà): .....
xác định ranh giới, đang sử dụng đất tại ...*Xã ChuIreng, thành phố Kon Tum, tỉnh Kon Tum*.....
Sau khi xem xét hiện trạng về sử dụng đất và ý kiến thống nhất của những người sử dụng đất liền kề, Công ty TNHH MTV Trắc địa Tín Nghĩa đã đo đạc, xác định ranh giới, mốc giới sử dụng đất và lập bản mô tả ranh giới,mốc giới sử dụng đất như sau:

SƠ HỌA RANH GIỚI, MỐC GIỚI THỬA ĐẤT

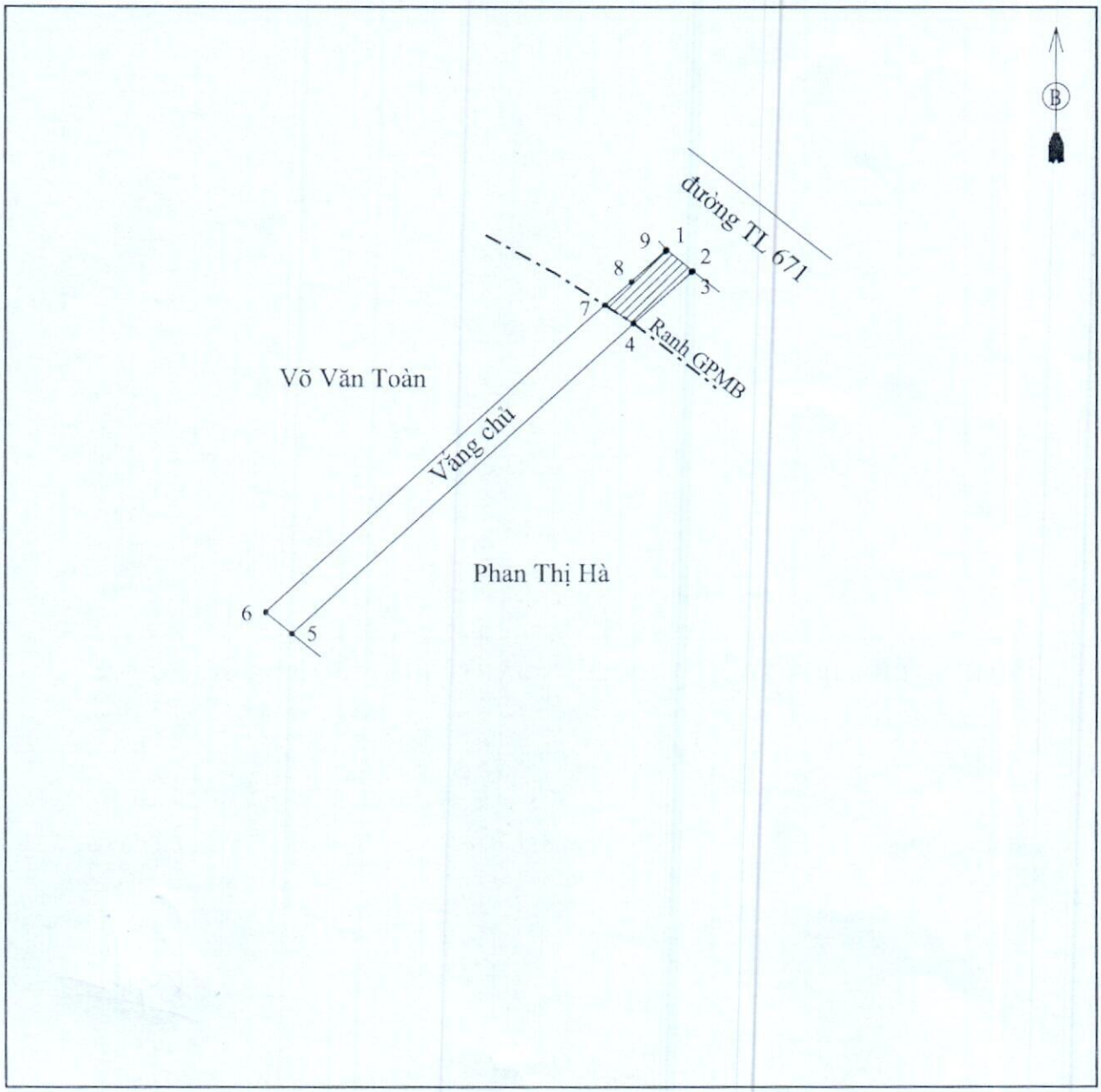

MÔ TẢ CHI TIẾT MỐC GIỚI, RANH GIỚI THỬA ĐẤT

.....

.....

.....

.....

.....

.....

.....

.....

Người sử dụng đất hoặc chủ quản lý đất liền kề ký xác nhận ranh giới, mốc giới sử dụng đất:

STT	Tên người sử dụng đất, chủ quản lý đất liền kề	Đồng ý *(Ký tên)*	Không đồng ý	
			Lý do không đồng ý	*Ký tên*
1	Phan Thị Hà			
2	Võ Văn Toàn			
3	UBND xã ChưHreng			

TÌNH HÌNH BIẾN ĐỘNG RANH GIỚI THỬA ĐẤT TỪ KHI CẤP GCN (NẾU CÓ)

.....

.....

.....

Người sử dụng đất	Người dẫn đạc	Cán bộ đo đạc
(Ký, ghi rõ họ tên)	*(Ký, ghi rõ họ tên)*	*(Ký, ghi rõ họ tên)*
		Hồ Quang Vinh

CỘNG HÒA XÃ HỘI CHỦ NGHĨA VIỆT NAM
Độc lập - Tự do - Hạnh phúc

BẢN MÔ TẢ
RANH GIỚI, MỐC GIỚI THỬA ĐẤT

Ngày ..... tháng ... năm 2023, Công ty TNHH MTV Trắc địa Tín Nghĩa đã tiến hành đo đạc, mốc giới thửa đất tại thực địa của ông(bà): .....
xác định ranh giới, đang sử dụng đất tại ...*Xã ChuHreng, thành phố Kon Tum, tỉnh Kon Tum*.....
Sau khi xem xét hiện trạng về sử dụng đất và ý kiến thống nhất của những người sử dụng đất liền kề, Công ty TNHH MTV Trắc địa Tín Nghĩa đã đo đạc, xác định ranh giới, mốc giới sử dụng đất và lập bản mô tả ranh giới,mốc giới sử dụng đất như sau:

SƠ HỌA RANH GIỚI, MỐC GIỚI THỬA ĐẤT

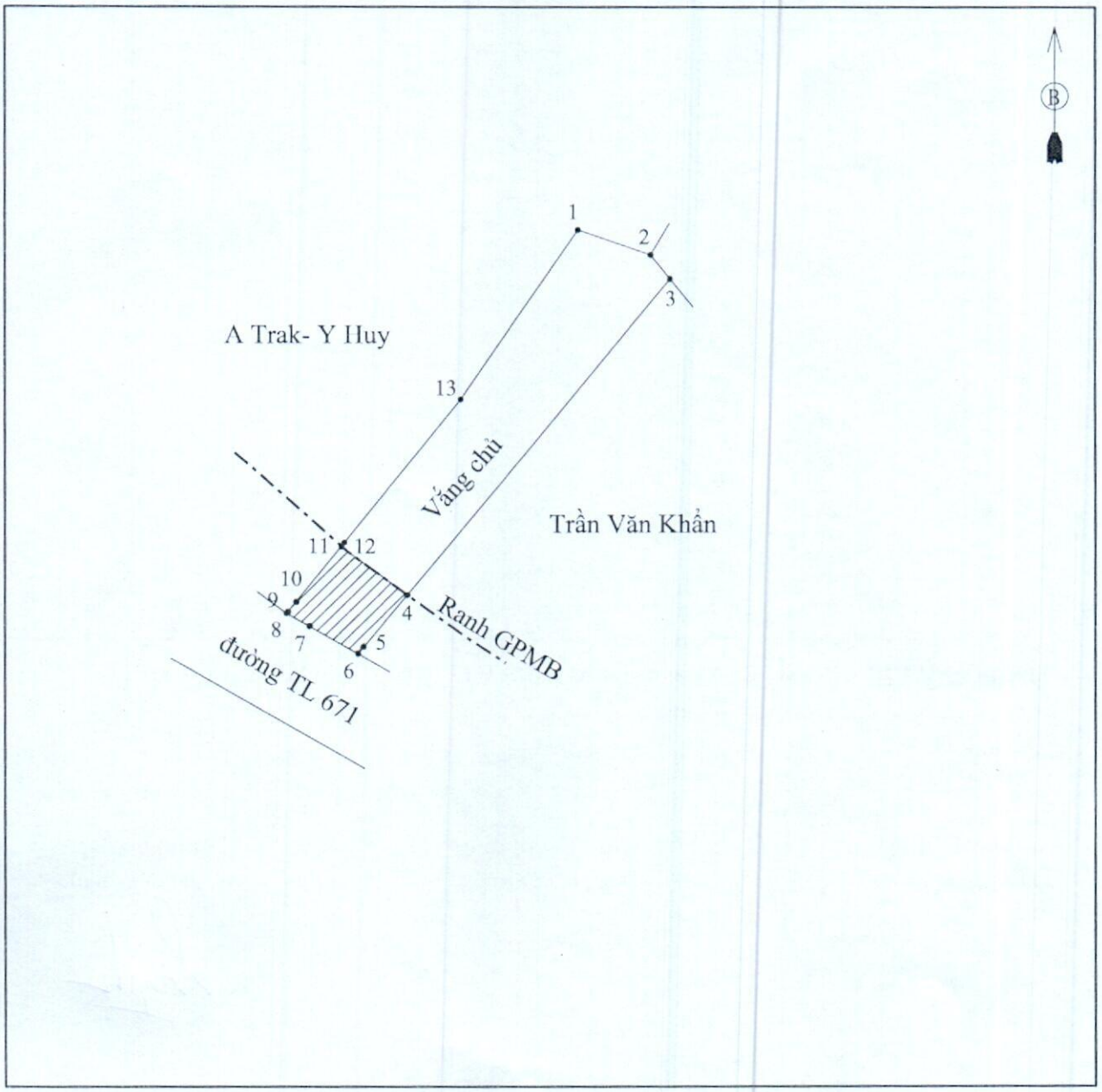

MÔ TẢ CHI TIẾT MỐC GIỚI, RANH GIỚI THỬA ĐẤT

.....

.....

.....

.....

.....

.....

.....

.....

Người sử dụng đất hoặc chủ quản lý đất liền kề ký xác nhận ranh giới, mốc giới sử dụng đất:

STT	Tên người sử dụng đất, chủ quản lý đất liền kề	Đồng ý *(Ký tên)*	Không đồng ý	
			Lý do không đồng ý	*Ký tên*
1	A Trak- Y Huy			
2	Trần Văn Khẩn			
3	UBND xã ChưHreng			

TÌNH HÌNH BIẾN ĐỘNG RANH GIỚI THỬA ĐẤT TỪ KHI CẤP GCN (NẾU CÓ)

.....

.....

.....

Người sử dụng đất	Người dẫn đạc	Cán bộ đo đạc
(Ký, ghi rõ họ tên)	*(Ký, ghi rõ họ tên)*	*(Ký, ghi rõ họ tên)*
		Hồ Quang Vinh